PROFILI ALTIMETRICI CONDOTTE ACQUE METEORICHE - OPERE INTERNE AL LOTTO
SCALA 1:500 / 1:100

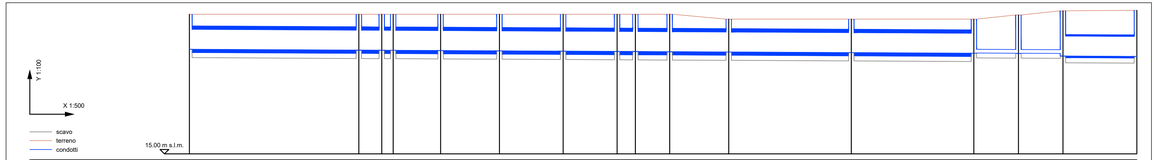

NODO	1	2	3	4	5	6	7	8	9	10	11	12	13	16	14	15
RAMO	1	2	3	4	5	6	7	8	9	10	11	12	13	15	14	
QUOTA TERRENO (m s.l.m.)	20.70	20.70	20.70	20.70	20.70	20.70	20.70	20.70	20.70	20.70	20.50	20.50	20.50	20.67	20.64	20.95
QUOTA SCORRIMENTO (m s.l.m.)	19.29	19.24	19.24	19.24	19.23	19.21	19.20	19.19	19.19	19.18	19.17	19.14	19.12	19.11	19.10	18.88
QUOTA FONDO POZZETTO (m s.l.m.)	19.24	19.24	19.24	19.24	19.23	19.21	19.20	19.19	19.19	19.18	19.17	19.14	19.12	19.11	19.10	18.88
QUOTA POSA CONDOTTO (m s.l.m.)	19.13	19.09	19.09	19.09	19.06	19.06	19.05	19.04	19.04	19.03	19.02	18.99	18.97	19.11	19.10	18.90
QUOTA FONDO SCAVO (m s.l.m.)	18.93	18.89	18.89	18.89	18.86	18.86	18.85	18.84	18.84	18.83	18.82	18.79	18.77	18.91	18.90	18.70
ALTEZZA DI SCAVO (m)	1.77	1.81	1.81	1.81	1.84	1.84	1.85	1.85	1.85	1.87	1.88	1.71	1.73	1.76	1.74	2.18
DISTANZA PARZIALE (m)	34.55	4.67	2.33	9.67	12.00	13.00	11.00	3.73	7.00	12.05	25.00	25.00	9.08	9.08	15.08	
DISTANZA PROGRESSIVA (m)	0.00	34.55	39.22	41.55	51.22	63.22	76.22	87.22	90.95	97.95	110.00	135.00	160.00	169.08	178.16	193.24
PENDENZA (m/m)	0.0010	0.0010	0.0010	0.0010	0.0010	0.0010	0.0010	0.0010	0.0010	0.0010	0.0010	0.0010	0.0010	0.0010	0.0010	
MATERIALE	SCAT 160x80	SCAT 160x80	SCAT 160x80	SCAT 160x80	SCAT 160x80	SCAT 160x80	SCAT 160x80	SCAT 160x80	SCAT 160x80	SCAT 160x80	SCAT 160x80	SCAT 160x80	PVC DN 160	PVC DN 160	CLS DN 800	

Comune di Medolla
Provincia di Modena
COPIA CONFORME ALL'ORIGINALE DIGITALE
Protocollo n. 0009225/2023 del 29/11/2023
Pratica n. 0009225/2023 del 29/11/2023

TIPOLOGICI POZZETTI PREFABBRICATI PER ACQUE METEORICHE
SCALA 1:50

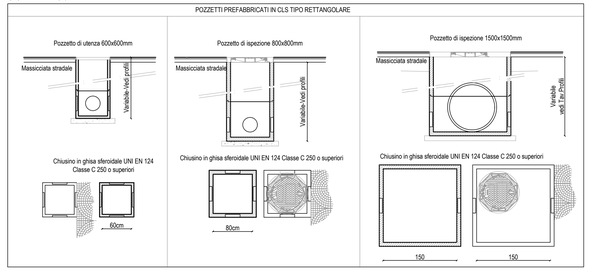

SEZIONI TIPOLOGICHE DI POSA IN OPERA CONDOTTE SCATOLARI IN C.A.
SCALA 1:50

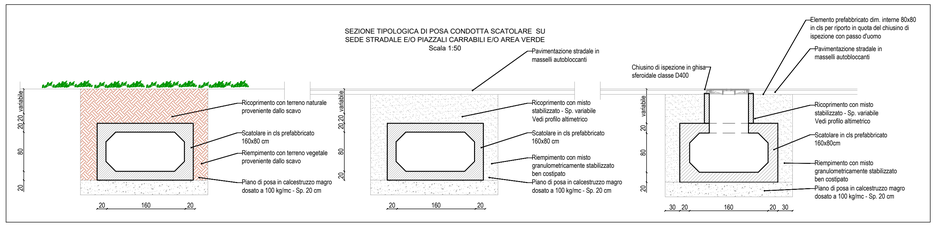

SEZIONI TIPOLOGICHE DI POSA IN OPERA CONDOTTE
SCALA 1:50

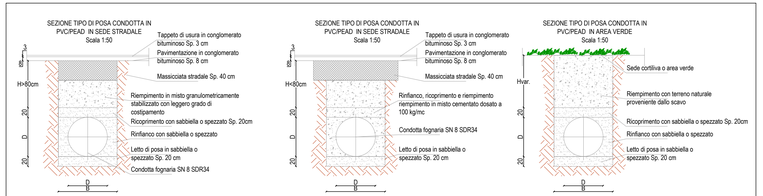

Caratteristiche della trincea per condotte flessibili

DE (mm)	Larghezza minima della trincea ai sensi della UNI EN 161/599 (m) per unico tubo posato nello scavo
< 225	DE+0.40
225÷350	DE+0.50
350÷700	DE+0.70

Profondità di scavo in trincea (H)	Larghezza minima della trincea ai sensi della UNI EN 161/599 (m) per unico tubo posato nello scavo
H < 1.00 m	non prevista
H = 1.00÷1.75	0.80
H = 1.75÷4.00	0.90
H > 4.00	1.00

PARTICOLARE COSTRUTTIVO NODO DI REGOLAZIONE DELLE PORTATE
SCALA 1:50

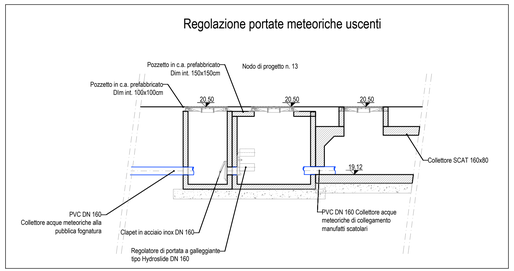

TIPOLOGICI CHIUSINI E GRIGLIE IN GHISA SFEROIDALE
SCALA 1:25

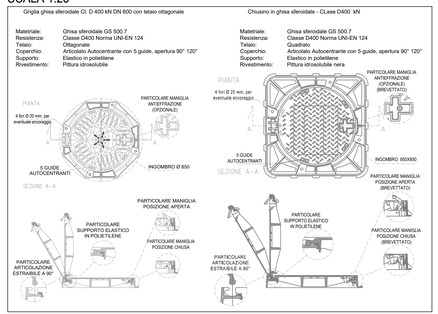

GeoTechnical Group® soc. coop. a r.l.
strada Saliceto Panaro, 5 - 41122 Modena
tel. e fax. 059.36.55.88 - email: info@tg2004.it

COMUNE DI MEDOLLA

UBICAZIONE INTERVENTO:	FOGLIO:	MAPPALE:	SUBALTERNO:
Via Bologna Nord	04	56 - 145 - 744	

COMMESSA:

ACCORDO OPERATIVO AMBITO AN3
Intervento residenziale via Bologna
Comparto "Scacco Matto"

PROGETTISTA
Ing. Alessandro Venturelli
Iscritto all' Ordine degli Ingegneri
Provincia di Modena al n. 1968

Geom. Andrea Berselli
Iscritto al Collegio dei Geometri
Provincia di Reggio Emilia al n. 2401

Componente Geologica, Ambientale e Idraulica
GeoGroup Geologia e Ambiente
Geol. Pier Luigi Dallari
Via C. Costa 182 - 41123 Modena
email: info@geogroupmodena.com
tel. +39 059 3967169

COMMITTENTE:
LIBRA S.R.L.
via Strada Statale 12 - 106/15 Medolla (MO)
CF 02027170360

REVISIONE:

NOME FILE:

ELABORATO:

PROGETTO DEFINITIVO RETI FOGNARIE

Profili longitudinali e particolari costruttivi acque meteoriche

PROGETTISTA: Ing. Andrea Artusi

SCALA:	DATA:
varie	Novembre 2023

TAVOLA N. 02