

LAVORI DI RIPRISTINO FUNZIONALE DELLA SPONDA DEL LAGO SITO PRESSO L'AREA DI RIEQUILIBRIO ECOLOGICO SAN MATTEO DI MEDOLLA

Fig.8 Map.li 27-28-29-34-106-107 - Via Rubadello n° 1 - 41036 - Medolla (MO)

PROGETTO ESECUTIVO



Progettazione:

ISG Equipment S.r.l.s.
Ingegneria Sismica e Strutture, Geofisica e Geologia

- Coordinamento Generale;
- Progettazione Specialistica Geologica-Geotecnica;

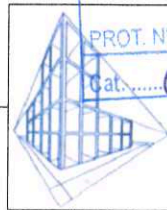
Dott. Geol. Lorenzo Del Maschio

- Progettazione Architettonica e Strutturale;
- Coordinamento della sicurezza in fase di progettazione;

Ing. Gabriele Mungo Zanetti

COMUNE DI MEDOLLA
PROTOCOLLO GENERALE

05 FEB. 2019



PROT. N°

Cat. 6

Cl. 8

Fasc.

Committente:

Comune di Medolla

- Responsabile Unico del Procedimento
Geom. Lorenzo Guagliumi



Inquadramento Planimetrico Generale



Codice Progetto

007-2018-P2

Scala

Varie

Codice Elaborato

E-00-G-P-01

a	Dicembre 2018	emissione	ldm	gmz
Rev.	Data	Descrizione revisione	Dis.	Contr.

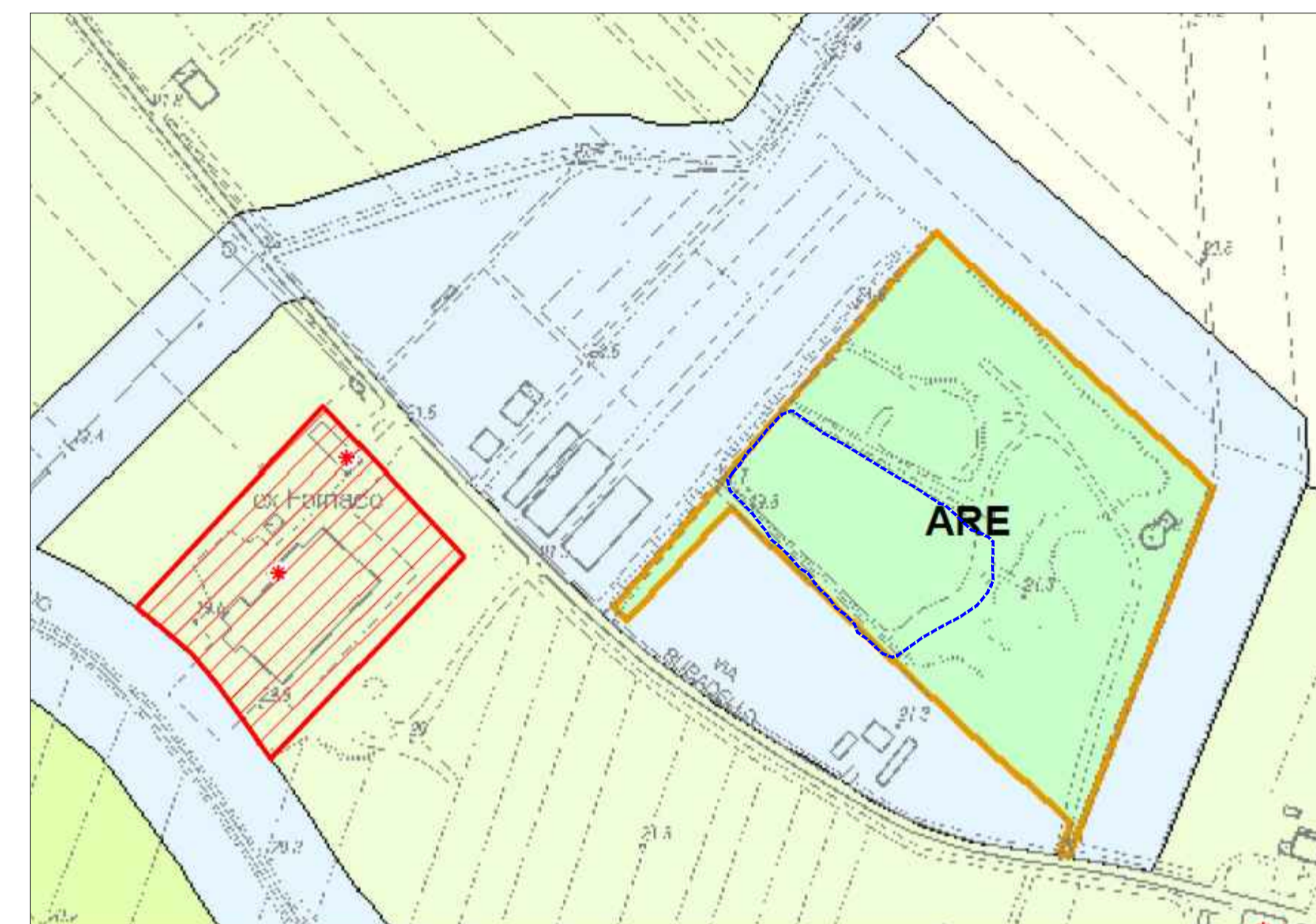
Elaborati Generali

Inquadramento Planimetrico Generale



Perimetro invaso rilevato

Estratto P.S.C. (non in scala)



Estratto legenda P.S.C.

- AN AN Ambiti residenziali di nuovo insediamento (Artt. 49/50)
- APC.(c) APC.(c) Ambiti produttivi esistenti consolidati (Artt. 51/52)
- APC.(ni) APC.(ni) Ambiti produttivi di nuovo insediamento (Artt. 51/54)
- APC.(t) APC.(t) Ambiti terziari consolidati (Art. 51)
- AVA Aree di valore naturale e ambientale (Artt. 10/56/57)
- ARE ARE Area di Riequilibrio Ecologico (Art. 10bis)
- AVP AVP Ambiti agricoli di alto valore produttivo (Artt. 56/59)
- ARP ARP Ambiti agricoli di rilievo paesistico (Artt. 56/58)
- AAP AAP Ambiti agricoli perurbani (Artt. 56/60)
- ASSC ASSC Ambiti specializzati per servizi esistenti consolidati (Art. 55)

Inquadramento Catastale



LAVORI DI RIPRISTINO FUNZIONALE DELLA SPONDA DEL LAGO SITO PRESSO L'AREA DI RIEQUILIBRIO ECOLOGICO SAN MATTEO DI MEDOLLA

Fig.8 Map.li 27-28-29-34-106-107 - Via Rubadello n° 1 - 41036 - Medolla (MO)


PROGETTO ESECUTIVO


Progettazione:
ISG Equipment S.r.l.s.
Ingegneria Sismica e Strutture, Geofisica e Geologia

Coordinamento Generale:
-Progettazione Specialistica Geologica-Geotecnica;
Dott. Geol. Lorenzo Del Maschio

-Progettazione Architettonica e Strutturale;
-Coordinamento della sicurezza in fase di progettazione;
Ing. Gabriele Mungo Zanetti

Committente:
Comune di Medolla
-Responsabile Unico del Procedimento
Geom. Lorenzo Guagliumi





Inquadramento Planimetrico Generale

Codice Progetto
007-2018-P2

Scala
Varie

Codice Elaborato
E-00-G-P-01

a	Dicembre 2018	emissione	ldm	gms
Rev.	Data	Descrizione revisione	Dis.	Contr.